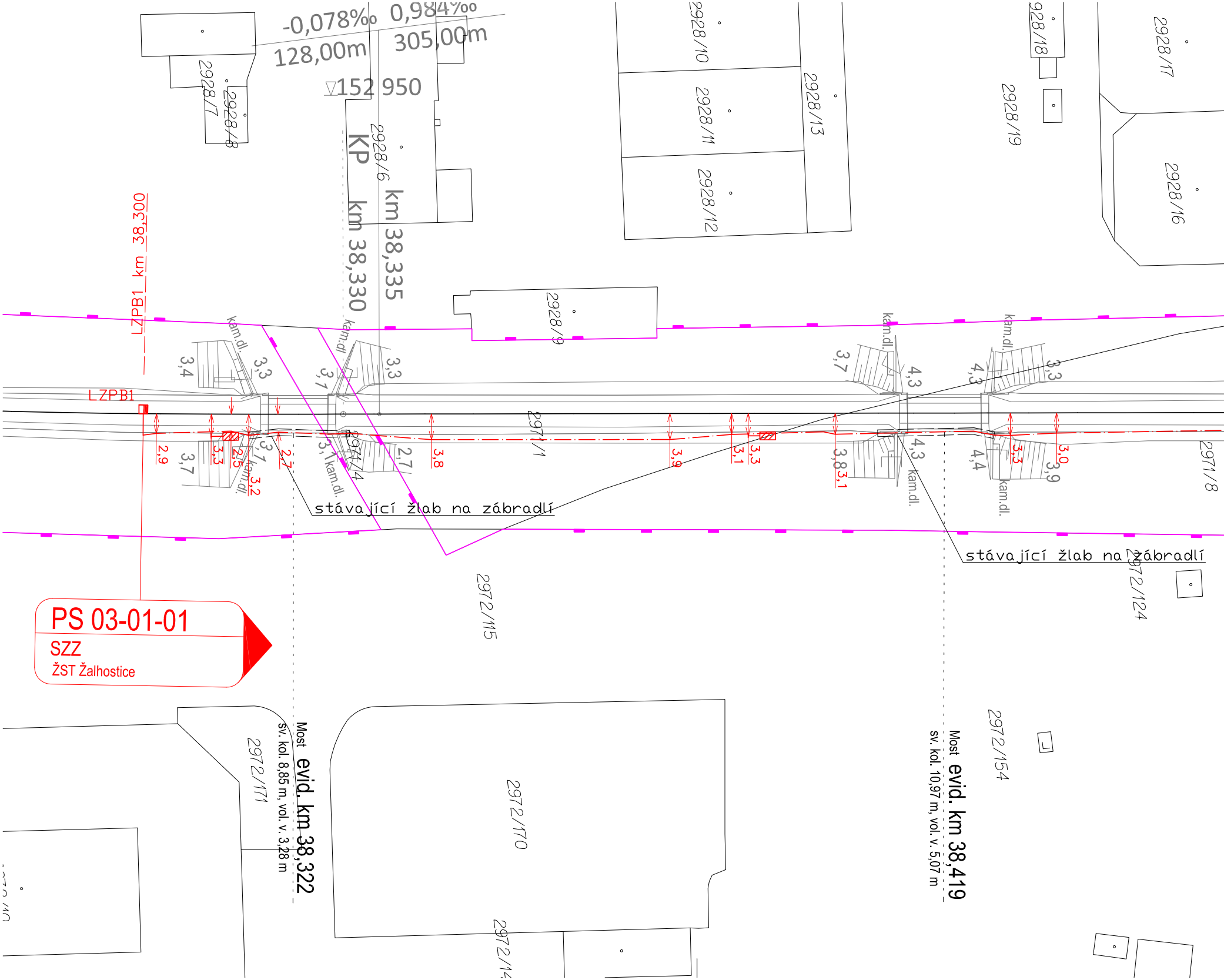
-0,078‰
0,984‰
128,00m
305,00m
▽152 950
KP
km 38,330
km 38,335
LZPB1 km 38,300
LZPB1
2928/7
2928/8
2928/6
2928/10
2928/11
2928/12
2928/13
2928/18
2928/19
2928/17
2928/16
2928/9
kam.dl.
3,4
3,3
3,7
3,3
3,7
4,3
4,3
3,3
2,9
3,7
3,3
2,5
3,1
3,2
2,7
3,1
2971/4
2,7
3,8
2971/1
3,9
3,1
3,3
3,8
3,1
4,3
4,4
3,3
3,0
3,9
2971/8
stávající žlab na zábradlí
stávající žlab na zábradlí
2972/115
2972/124
PS 03-01-01
SZZ
ŽST Žalhostice
Most evid. km 38,322
sv. kol. 8,85 m, vol. v. 3,28 m
2972/171
2972/170
Most evid. km 38,419
sv. kol. 10,97 m, vol. v. 5,07 m
2972/154
2972/14

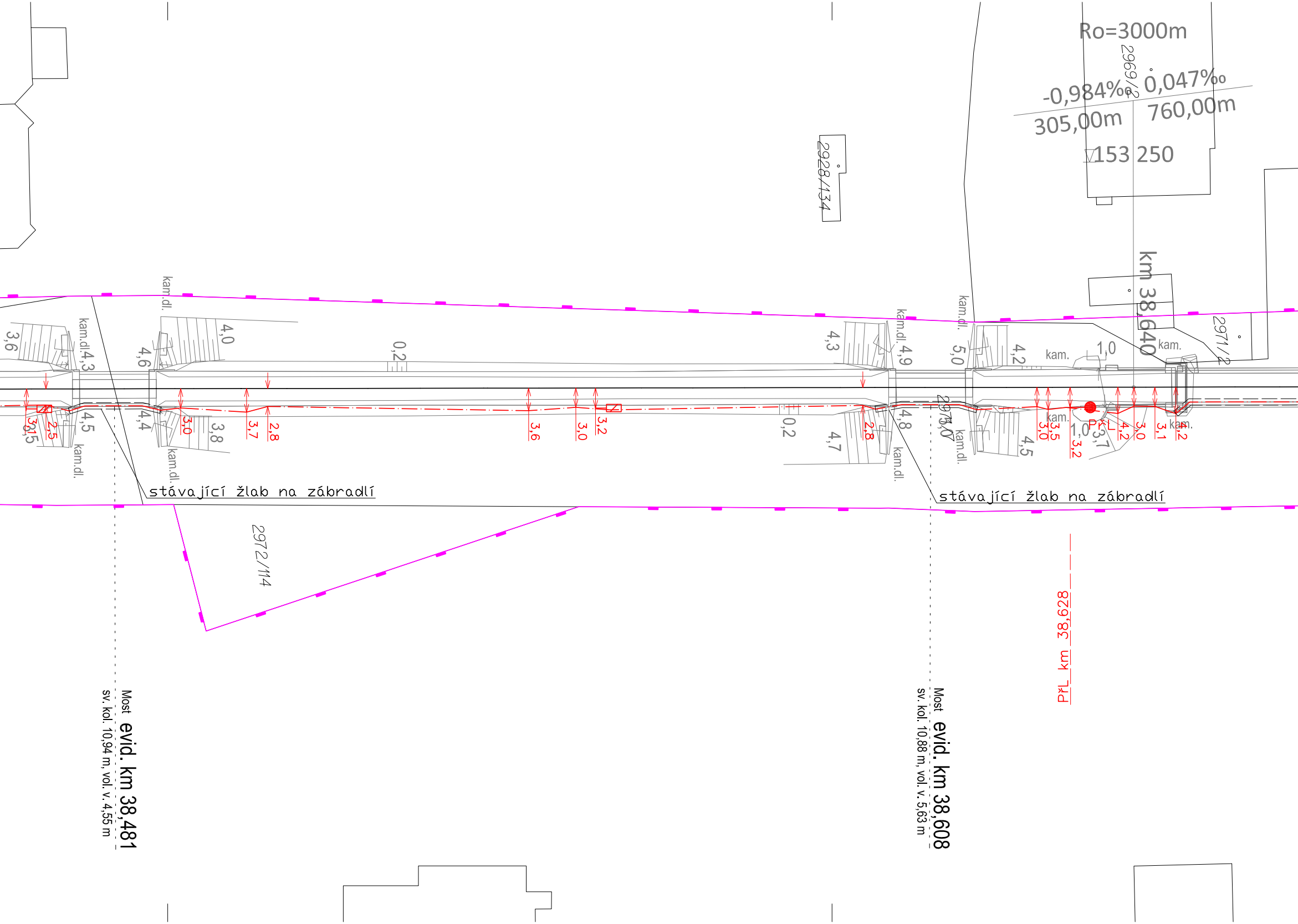
Ro=3000m
-0,984‰
0,047‰
305,00m
760,00m
▽153 250
2969/2
2928/134
km 38,640
2971/2
kam.
1,0
4,2
5,0
kam.dl.
kam.dl.4,9
4,3
0,2
4,0
4,6
kam.dl.
kam.dl.4,3
3,6
3,5
2,5
4,5
kam.dl.
4,4
kam.dl.
3,0
3,8
3,7
2,8
3,6
3,0
3,2
0,2
4,7
2,8
4,8
kam.dl.
2971/3,0
kam.dl.
4,5
kam.
3,0
3,5
1,0
3,2
PřL
3,7
4,2
3,0
3,1
4,2
kam.
stávající žlab na zábradlí
stávající žlab na zábradlí
2972/114
PřL km 38,628
Most evid. km 38,481
sv. kol. 10,94 m, vol. v. 4,55 m
Most evid. km 38,608
sv. kol. 10,88 m, vol. v. 5,63 m

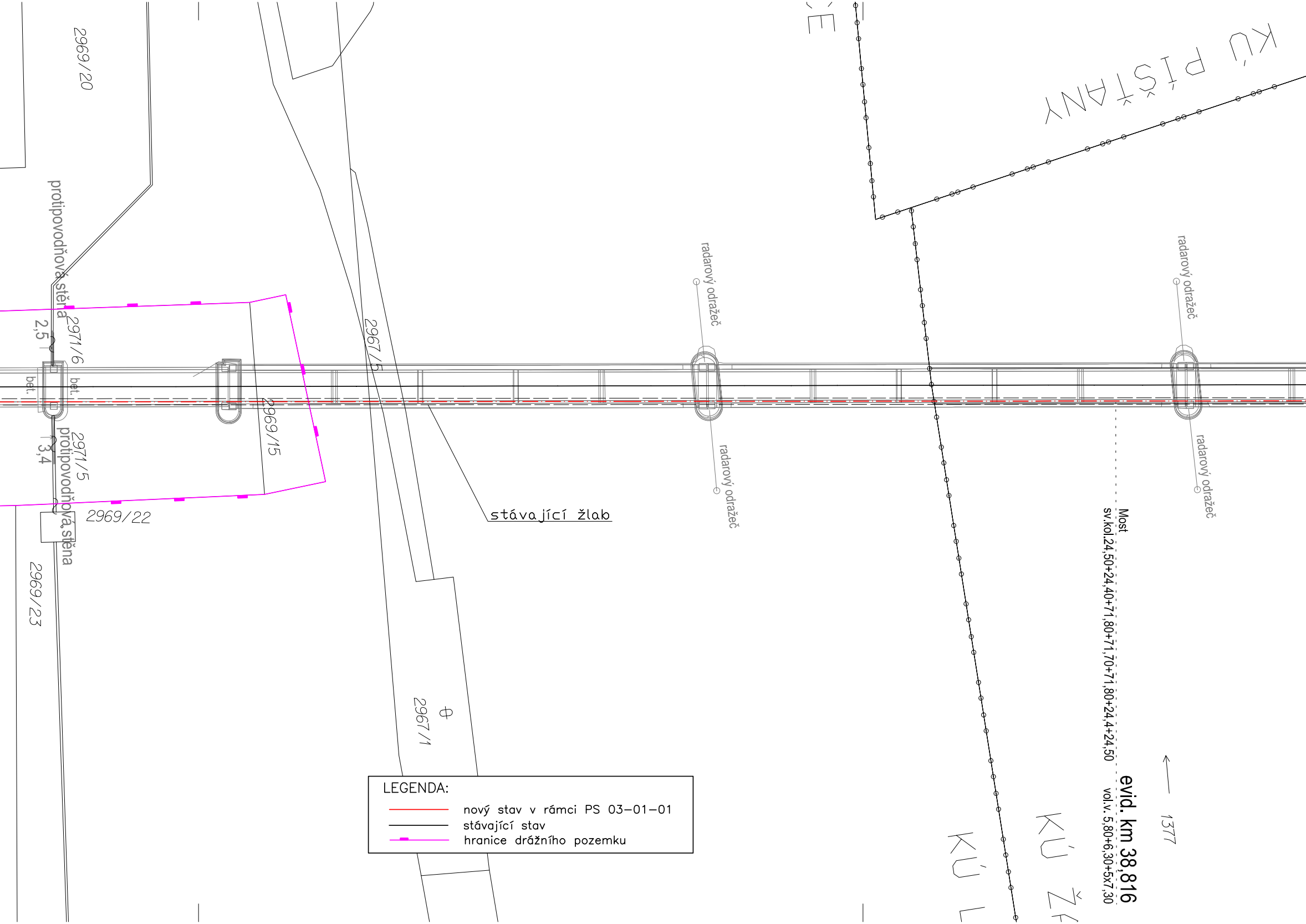
2969/20
protipovodňová stěna
2,5
2971/6
bet.
bet.
2971/5
3,4
protipovodňová stěna
2969/22
2969/23
2969/15
2967/5
2967/1
stávající žlab
radarový odražeč
radarový odražeč
radarový odražeč
radarový odražeč
KÚ PÍŠŤANY
Most
sv.kol.24,50+24,40+71,80+71,70+71,80+24,4+24,50
evid. km 38,816
vol.v. 5,80+6,30+5x7,30
1377

LEGENDA:

🟥	nový stav v rámci PS 03–01–01
▬	stávající stav
🟪	hranice drážního pozemku

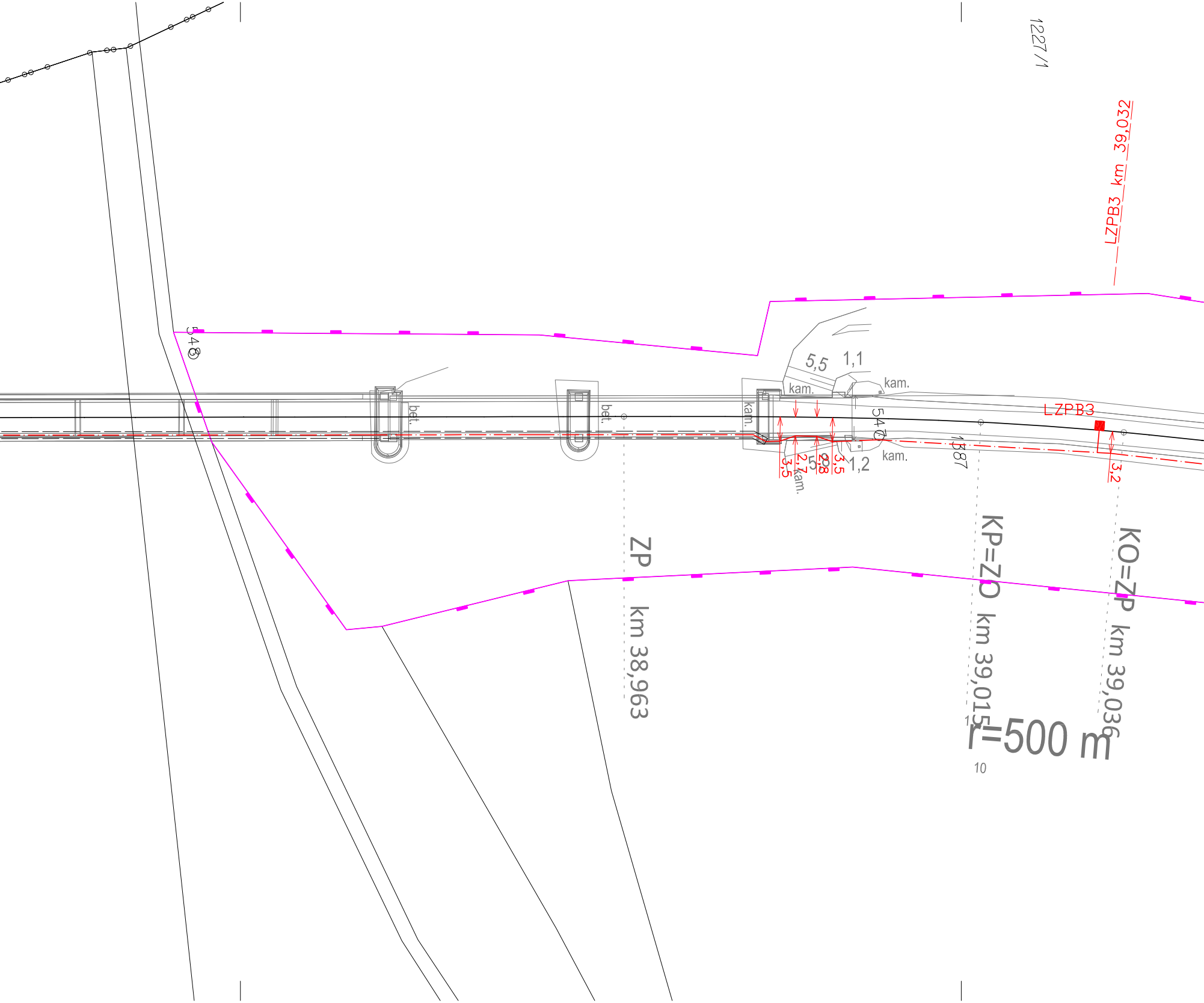
1227/1
LZPB3_km 39,032
548
5,5
1,1
kam.
kam.
bet.
bet.
kam.
547
LZPB3
3,5
2,7
5,8
2,8
3,5
kam.
1,2
kam.
1387
3,2
ZP km 38,963
KP=ZO km 39,015
KO=ZP km 39,036
r=500 m
10

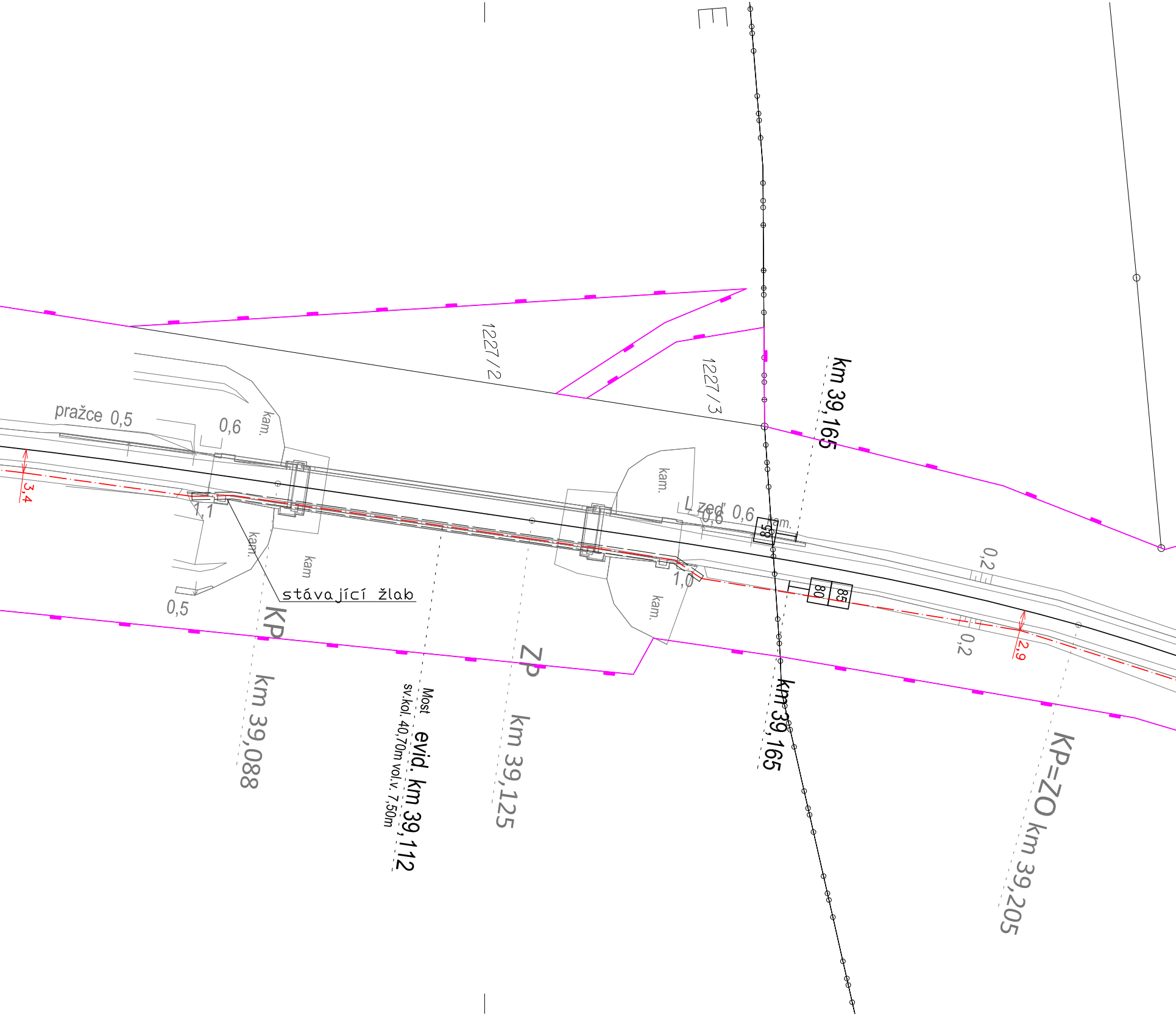
E
1227 / 2
1227 / 3
km 39,165
pražce 0,5
0,6
kam.
3,4
1,1
kam.
kam
stávající žlab
0,5
KP
km 39,088
Most
evid. km 39,112
sv.kol. 40,70m vol.v. 7,50m
ZP
km 39,125
kam.
L zeď 0,6
0,6
kam.
85
1,0
kam.
80
85
0,2
0,2
2,9
km 39,165
KP=ZO km 39,205

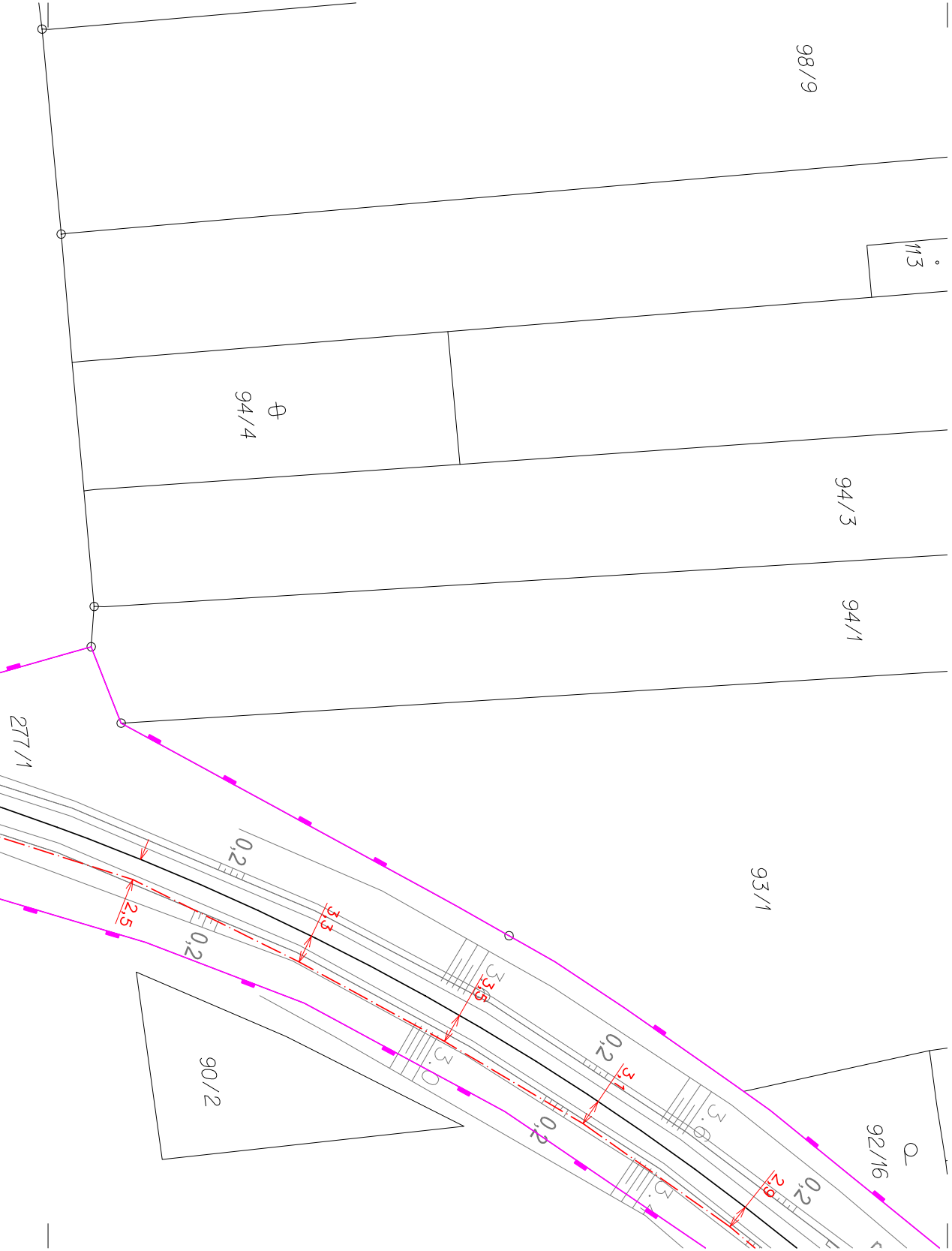
98/9
113
94/4
94/3
94/1
277/1
93/1
90/2
92/16
0,2
2,5
3,3
3,5
3,1
2,9
3,6
3,0

AKTUALIZACE 08/2017 - po připomínkách

				číslo soupravy
-	-	-	-	
č. změny	datum	popis a zdůvodnění	podpis	

Odpov. projektant stavby

D. Růža

Ing. David Růža

STRABAG Rail a.s.

Železničářská 1385/29
400 03 Ústí nad Labem - Střekov
tel.: +420 475 300 111
e-mail: projekt.ul@strabag.com

Stavba

Revitalizace trati
Lovosice - Česká Lípa

Investor:

SŽDC
Správa železniční dopravní cesty

Stupeň	**PD**
Datum	**08/2017**

Autorizovaný projekt.	Vedoucí projektu	Technický projektant	Dokladový projektant
Ing. Josef Hrnčíř	Ing. Josef Hrnčíř	Tomáš Škubal	-

Kraj: Ústecký, Liberecký
Stavební úřad: DÚ Praha

Objednatel: SŽDC, s.o., Stavební správa západ
Sokolovská 278/1955, 190 00 Praha 9

Projekční kancelář:
KTA TECHNIKA s.r.o.
Klatovská 100/863, 301 00 Plzeň

DIČ:	CZ-62618911
tel.:	378 023 411
e-mail:	kta@kta-technika.cz
www:	http://www.kta-technika.cz
ID datové schránky:	fw3g5xh

Název stavby:

"Revitalizace trati Lovosice - Česká Lípa"

PS 03-01-01 ŽST Žalhostice, SZZ

Polohopisný výkres

Číslo zakázky	Z17-002
Datum	08/2017
Účel	PD
Počet listů	11x A4
Číslo výkresu	**0101**